



### Legende

 Festgesetztes Überschwemmungsgebiet


### NB Sonstiges Recht


 Weinbausteillage

 Weinbausteilstlage

 Weinlage

### NB Natur-, Umwelt- oder Bodenschutzrecht (flächenförmig)

 besonders geschützte Biotope

 Ausgleichs- und Kompensationsflächen

LSG = Landschaftsschutzgebiet

Stand: Flurbereinigungsplan



Verweigerung für eigene, nicht gewerbliche Zwecke zugelassen.  
Verweigerung für andere Zwecke, Umwandlungen zur Anlegung fächerhafter Datenbestände, Veröffentlichungen  
oder deren Weitergabe an Dritte nur mit besonderer Genehmigung des DLK.

© Geobasis-DE / LVermGeoRP 2024 jli-delby-2-0



Dienstleistungszentrum Ländlicher Raum Mosel

Flurbereinigungsbehörde  
Vereinfachtes Flurbereinigungsverfahren gem. § 86 FlurbG  
**Mehring (Blattenberg)**  
Az.: 71089

ausgefertigt  
am:  
von: Thielen  
Unterschrift

### Zuteilungskarte

Blattnummer: 1  
Maßstab: 1:1.000  
gedruckt am: 27.02.2024